Consorzio di Bonifica
PIANURA di FERRARA

CONSORZIO DI BONIFICA PIANURA DI FERRARA

Sede legale e recapito postale:
44121 Ferrara - Via Borgo dei Leoni, 28 - C.F. 93076450381
web: www.bonificaferrara.it - e-mail: info@bonificaferrara.it - pec: posta.certificata@pec.bonificaferrara.it
aderente all'ANBI Associazione Nazionale Bonifiche, Irrigazioni e Miglioramenti Fondiari

SISTEMA IRRIGUO VALLE PEGA

PROGETTO DEFINITIVO ED ESECUTIVO

Provincia di Ferrara
Comuni di Comacchio e Ostellato

Recupero, adeguamento e miglioramento funzionale del sistema irriguo di Valle Pega

ESPROPRI ED INDENNIZZI

Elaborato:
PLANIMETRIE CATASTALI ADDUTTORI

Adduttore Pega Est

Codifica:
22.4.1

Progetto generale e integrazione delle prestazioni specialistiche:
Dott. Ing. Marco Volpin

ORDINE DEGLI INGEGNERI DELLA PROVINCIA DI ROVIGO
Dott. Ing. VOLPIN MARCO
ALBO N.762

Collaboratori:
Dott. Ing. Laura Montanari
Per. Ind. Lorenzo Fantini

Progetto rete di distribuzione:
COGEST engineering
Dott. Ing. Emiliano Corsi

Progetto opere elettromeccaniche:
ELTEC S.r.l.
Società di ingegneria
Per. Ind. Deris Ortali

Progetto impianti elettrici:
A A ENGINEERING
DI ANGELINI ANDREA
Per. Ind. Andrea Angelini

Data: 28.06.2021

Il Responsabile del Procedimento
Geom. Marco Ardizzoni

Indagini geologiche:
Dott. Geol. Antonio Mucchi

Coordinamento sicurezza:
INGEGNERE LIVIA BURINI
Dott. Ing. Livia Burini

Rev.	Descrizione	Redatto	Verificato	Approvato	Data
A	Emissione	Sarto F.	Montanari L.	Volpin M.	Aprile 2021
B					
C					

LEGENDA ESPROPRI, OCCUPAZIONI E SERVITU'

— · · — · · —	limite area di esproprio (occupazione permanente)
— — — —	limite area occupazione temporanea

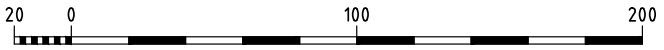

Scala 1:2000

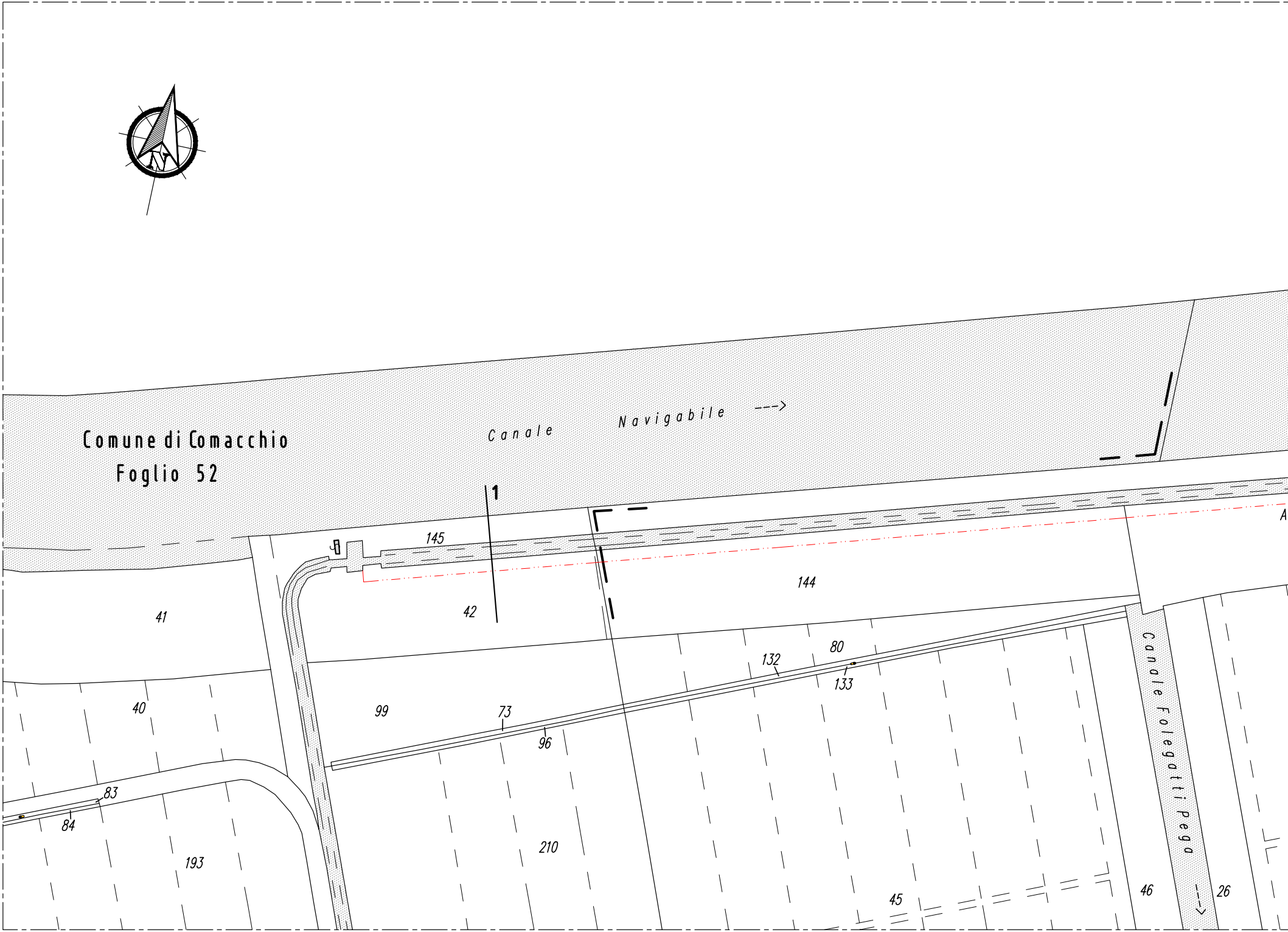
Comune di Comacchio
Foglio 52
Canale Navigabile --->
1
145
144
41
42
40
99
73
96
132
80
133
83
84
193
210
45
46
26
Canale Folegatti Pega -->

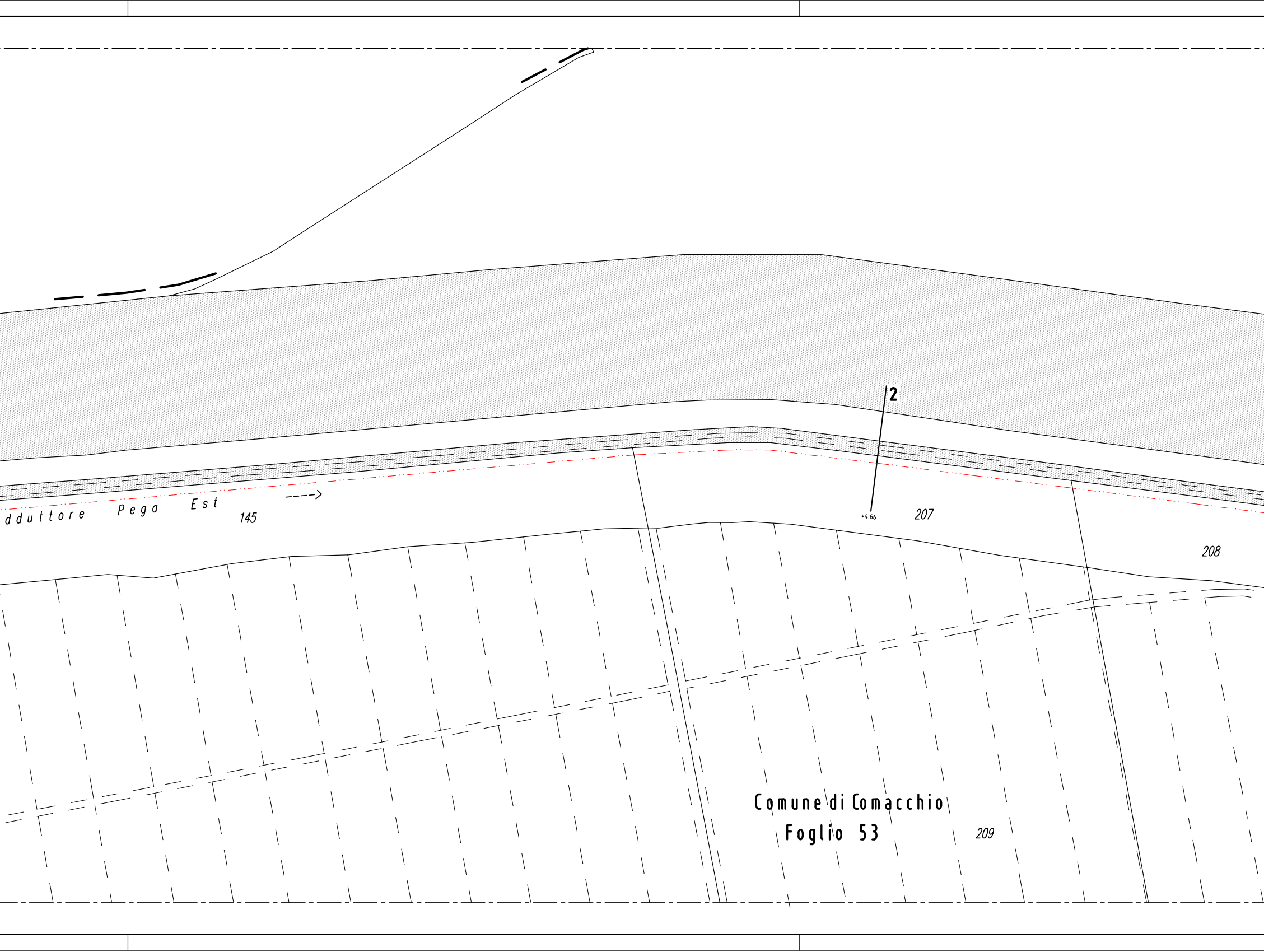
dduttore Pega Est
145
2
+4.66
207
208
Comune di Comacchio
Foglio 53
209

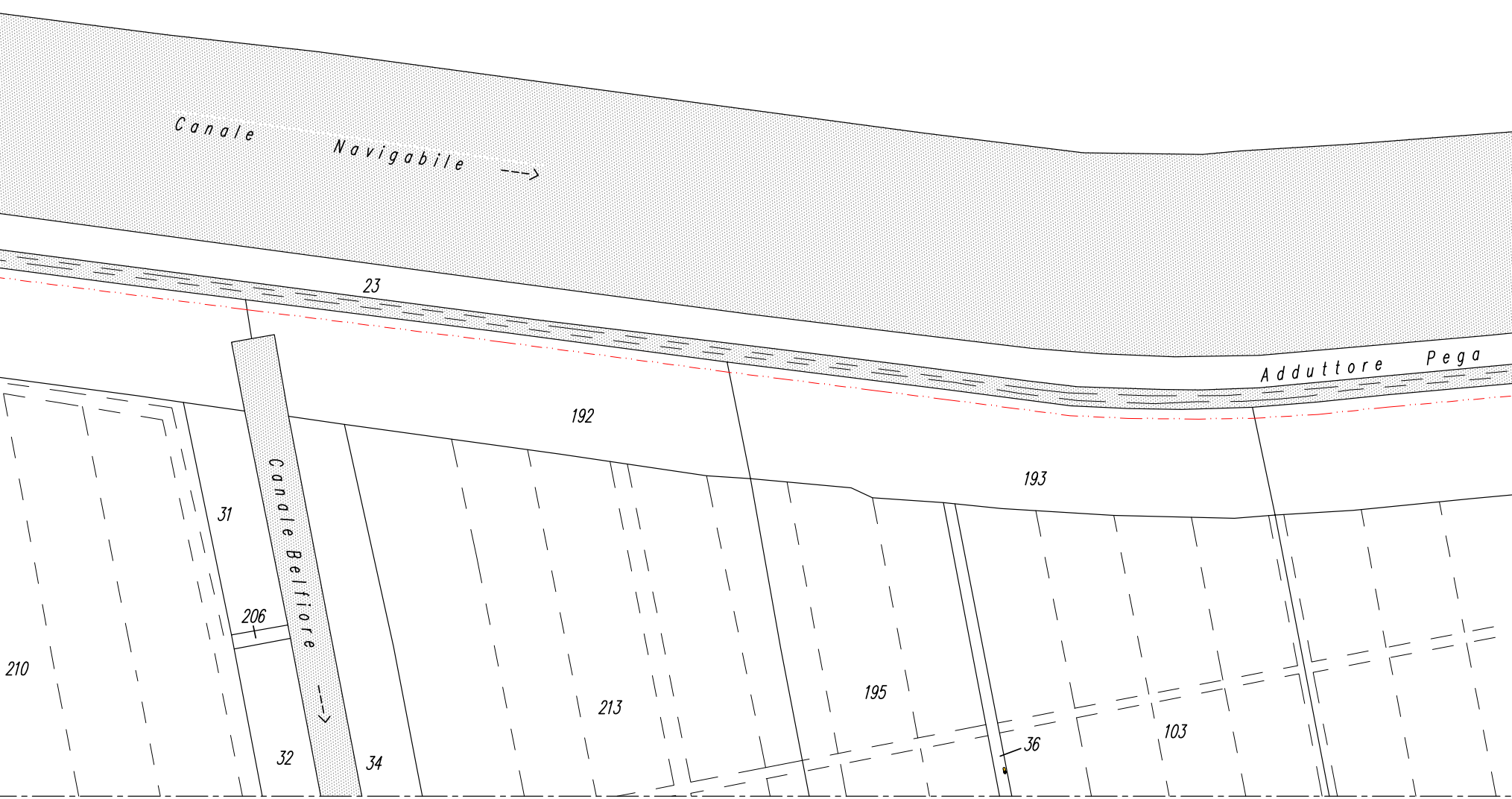
Canale Navigabile --->
23
Adduttore Pega
192
193
31
Canale Belfiore
206
210
213
195
103
36
32
34

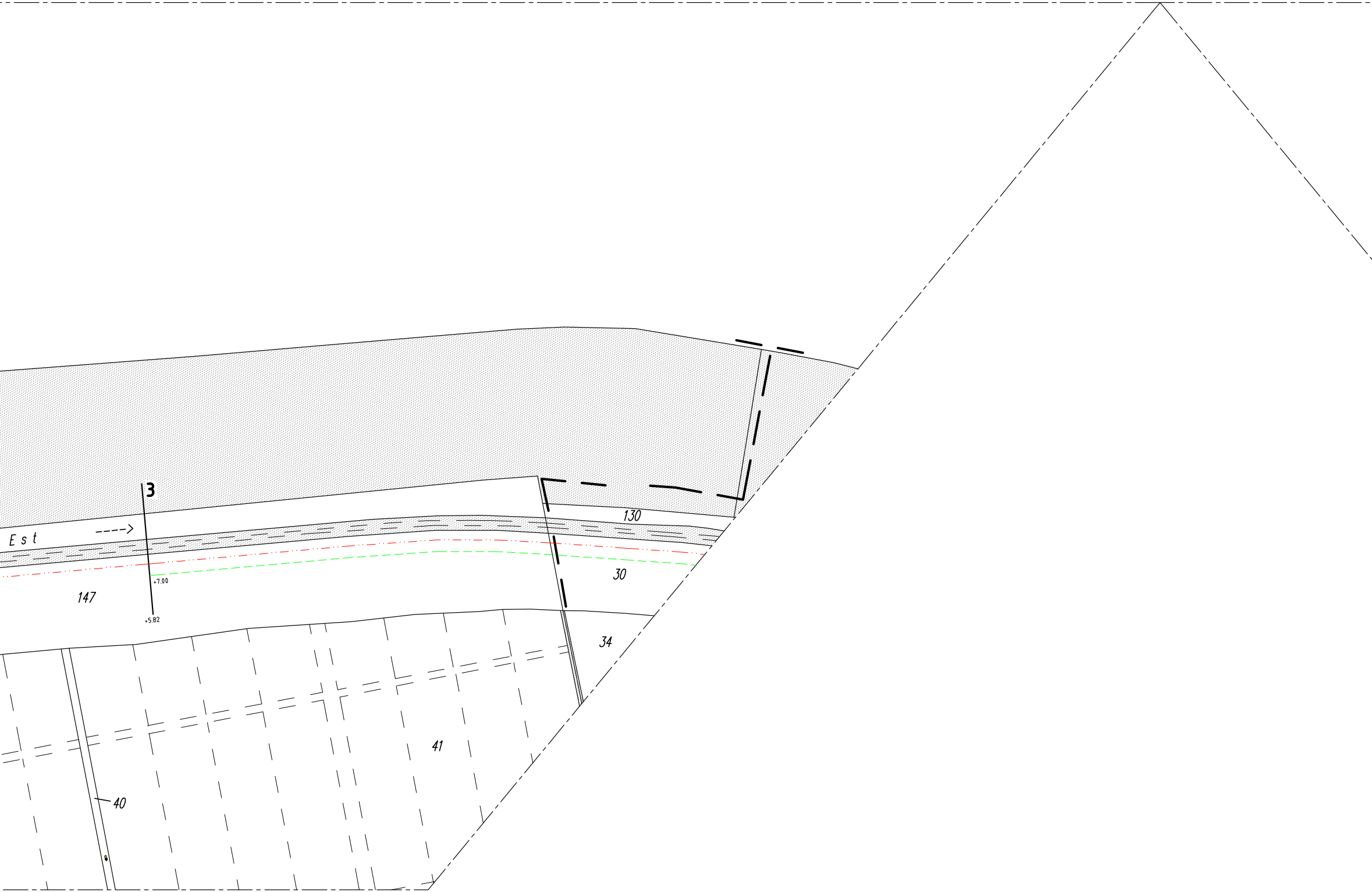
3
E s t
130
147
30
+7.00
+5.82
34
41
40

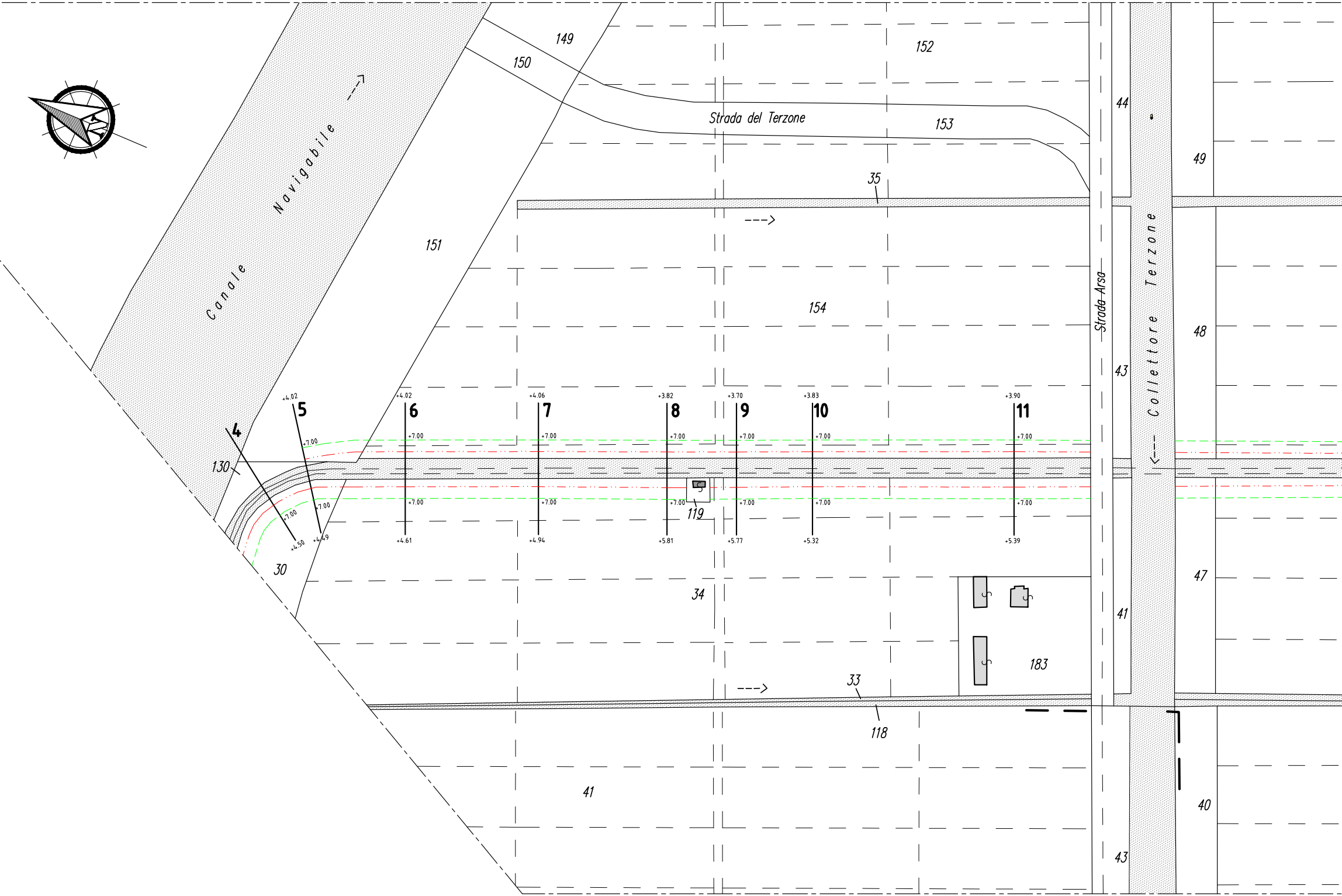
149
150
152
Canale Navigabile
Strada del Terzone
153
44
49
35
151
154
Strada Arsa
Collettore Terzone
48
43
+4.02
5
+4.02
6
+4.06
7
+3.82
8
+3.70
9
+3.83
10
+3.90
11
4
+7.00
+7.00
+7.00
+7.00
+7.00
+7.00
+7.00
130
+7.00
+7.00
+7.00
+7.00
+7.00
+7.00
+7.00
+7.00
119
+4.50
+4.49
+4.61
+4.94
+5.81
+5.77
+5.32
+5.39
30
34
47
41
183
33
118
41
40
43

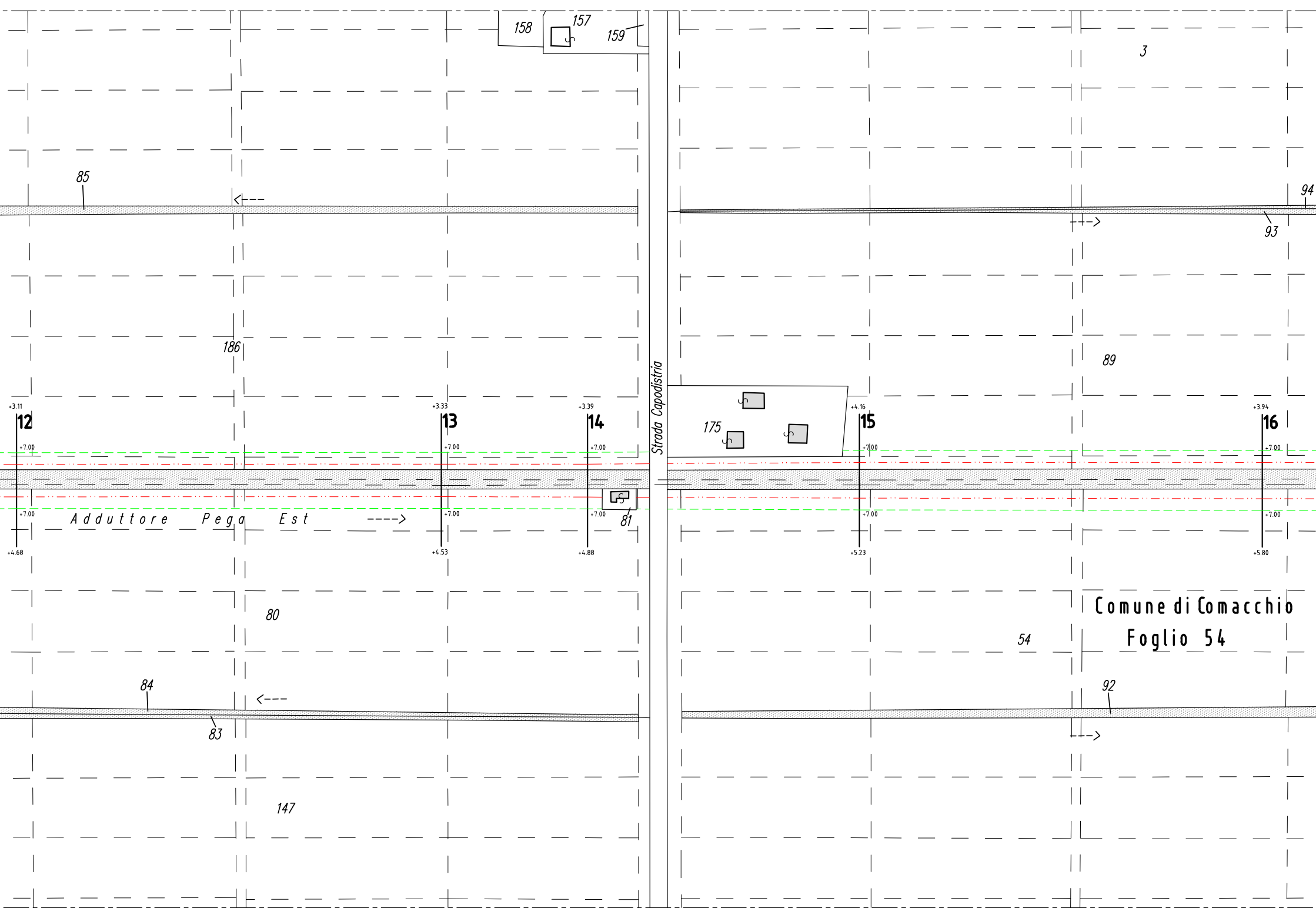
158
157
159
3
85
94
93
186
89
Strada Capodistria
175
+3.11
12
+7.00
+7.00
+4.68
+3.33
13
+7.00
+7.00
+4.53
+3.39
14
+7.00
+7.00
+4.88
81
+4.16
15
+7.00
+7.00
+5.23
+3.94
16
+7.00
+7.00
+5.80
Adduttore Pega Est
80
54
Comune di Comacchio
Foglio 54
84
83
92
147

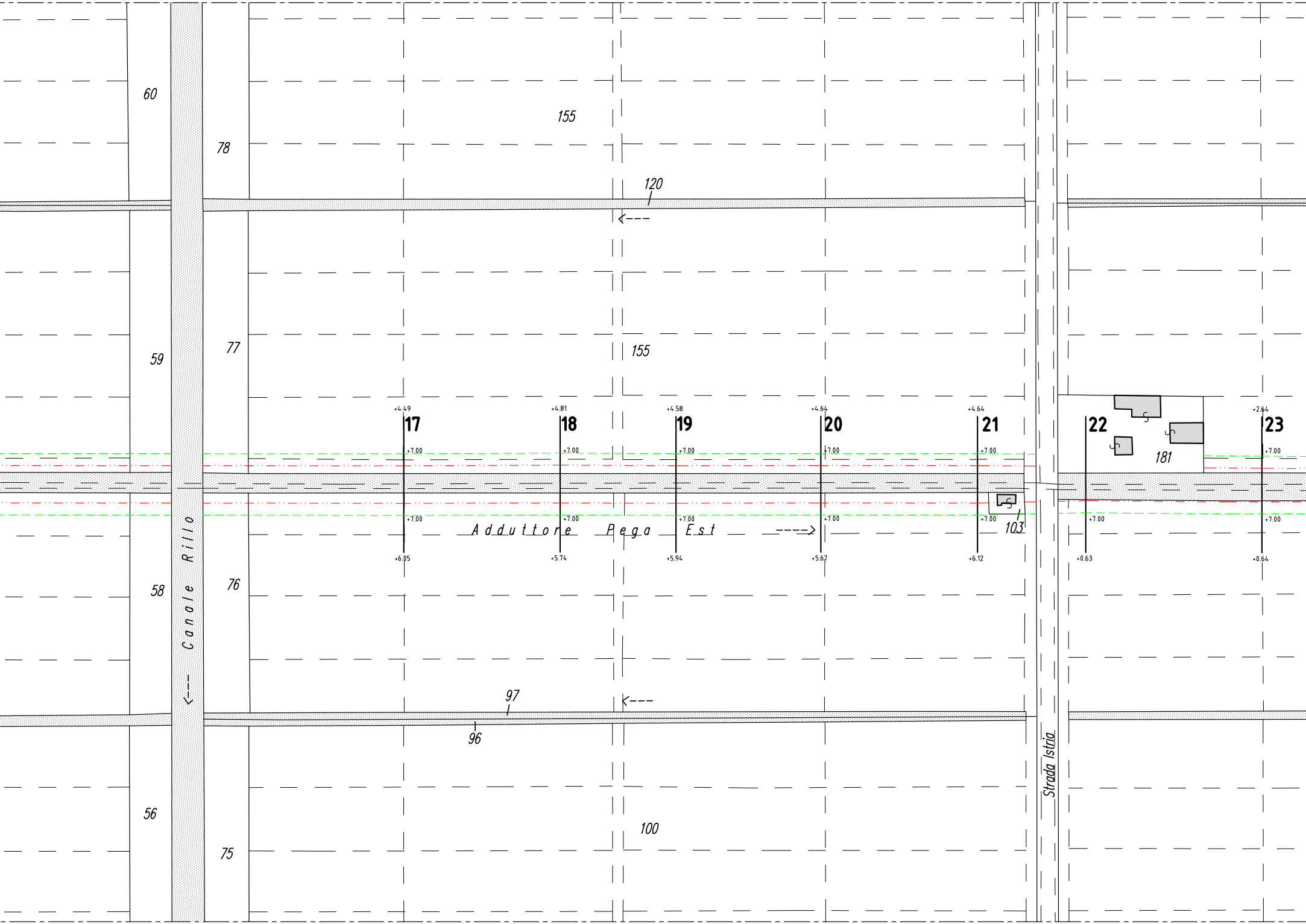
60
78
155
120
59
77
155
+4.49
17
+4.81
18
+4.58
19
+4.64
20
+4.64
21
22
181
+2.64
23
+7.00
+7.00
+7.00
+7.00
+7.00
+7.00
+7.00
+7.00
+7.00
+7.00
+7.00
+7.00
+7.00
Adduttore Pega Est
103
+6.05
+5.74
+5.94
+5.67
+6.12
+0.63
+0.64
Canale Rillo
58
76
97
96
Strada Istria
56
75
100

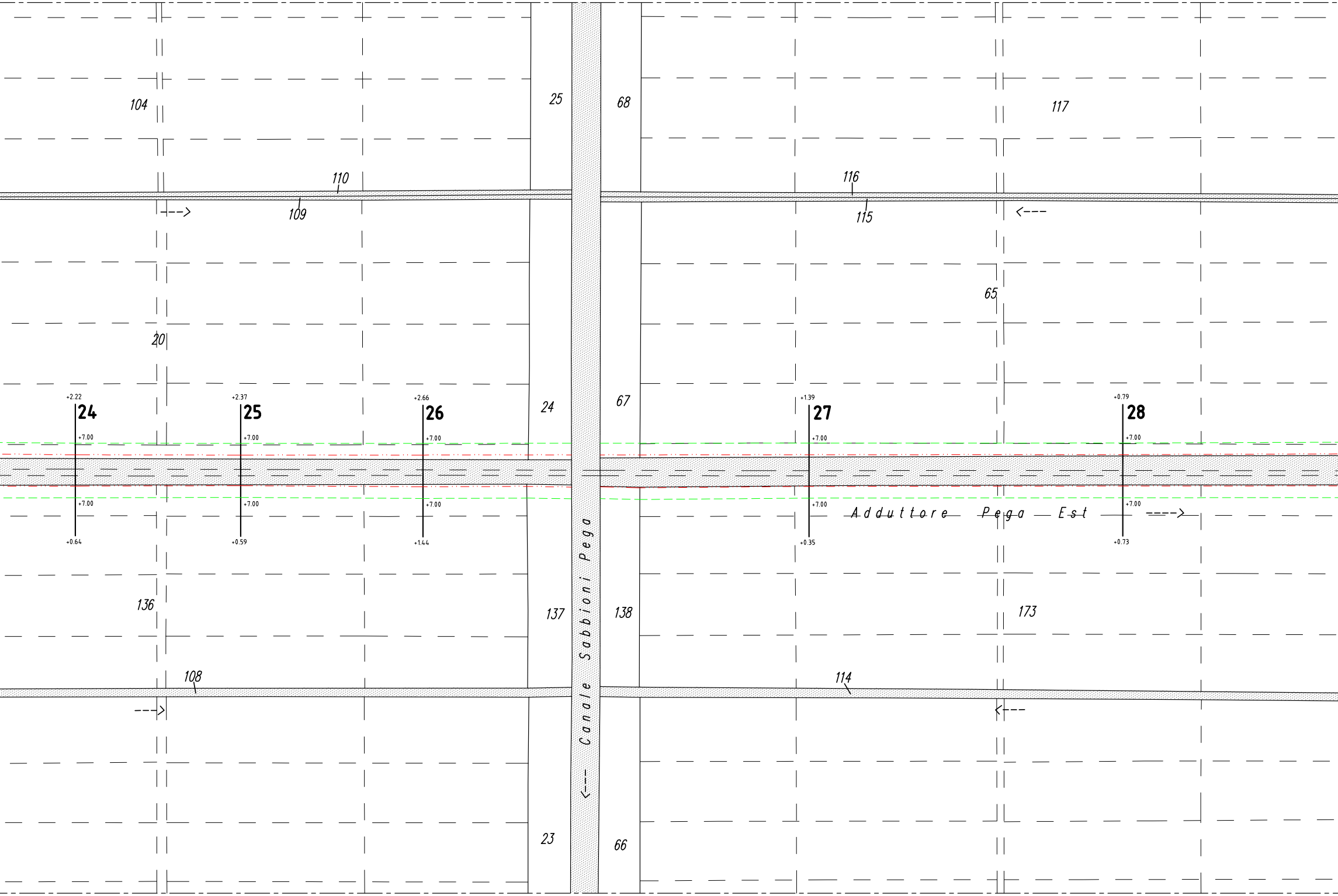
104
25
68
117
110
116
109
115
65
20
+2.22
24
+7.00
+7.00
+0.64
+2.37
25
+7.00
+7.00
+0.59
+2.66
26
+7.00
+7.00
+1.44
24
67
+1.39
27
+7.00
+7.00
+0.35
+0.79
28
+7.00
+7.00
+0.73
Adduttore Pega Est
Canale Sabbioni Pega
136
137
138
173
108
114
23
66

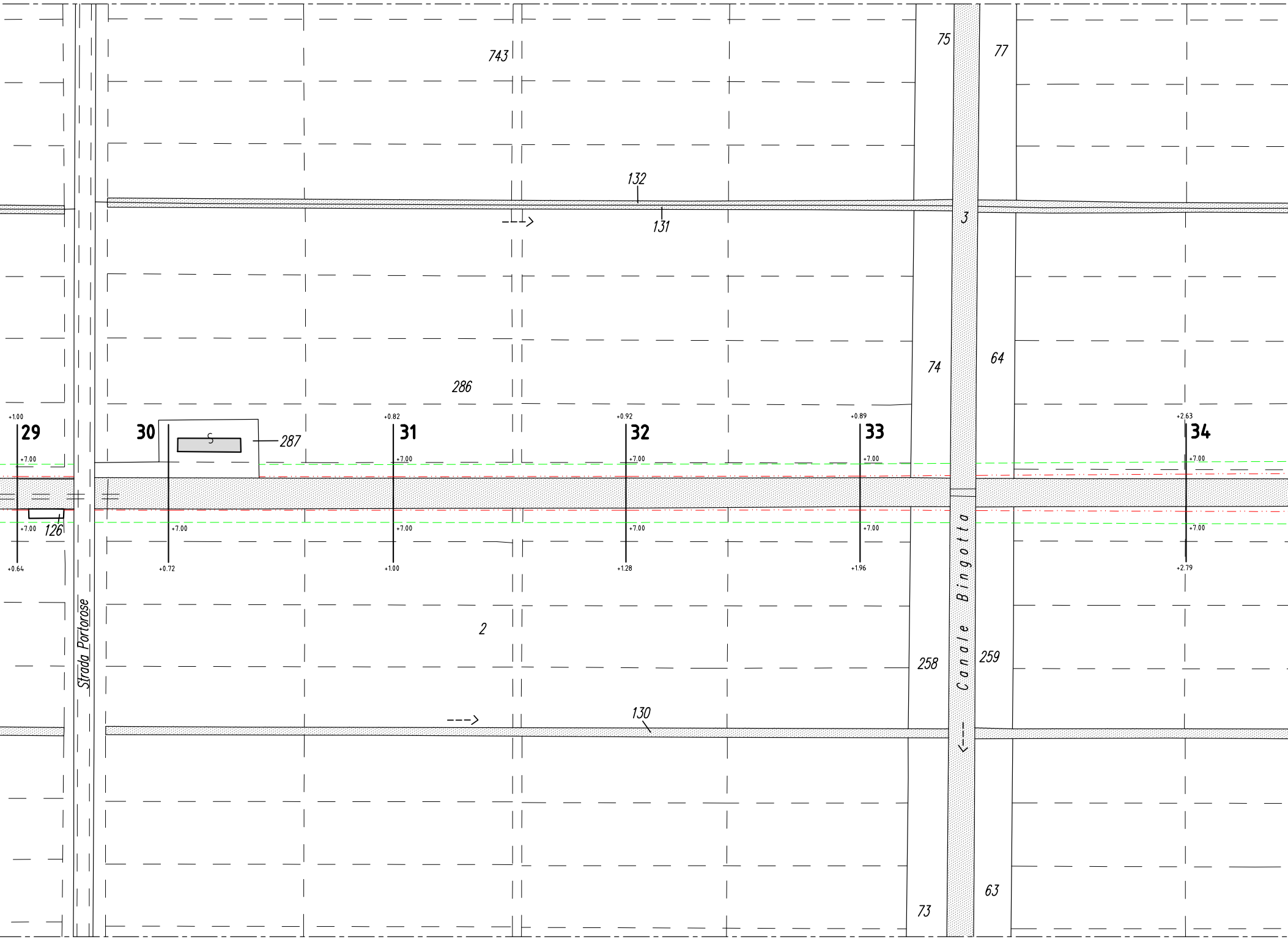
743
75
77
132
131
3
74
64
286
+1.00
29
+7.00
+7.00
126
+0.64
30
S
287
+7.00
+0.72
+0.82
31
+7.00
+7.00
+1.00
+0.92
32
+7.00
+7.00
+1.28
+0.89
33
+7.00
+7.00
+1.96
+2.63
34
+7.00
+7.00
+2.79
Strada Portorose
Canale Bingotta
2
258
259
130
73
63

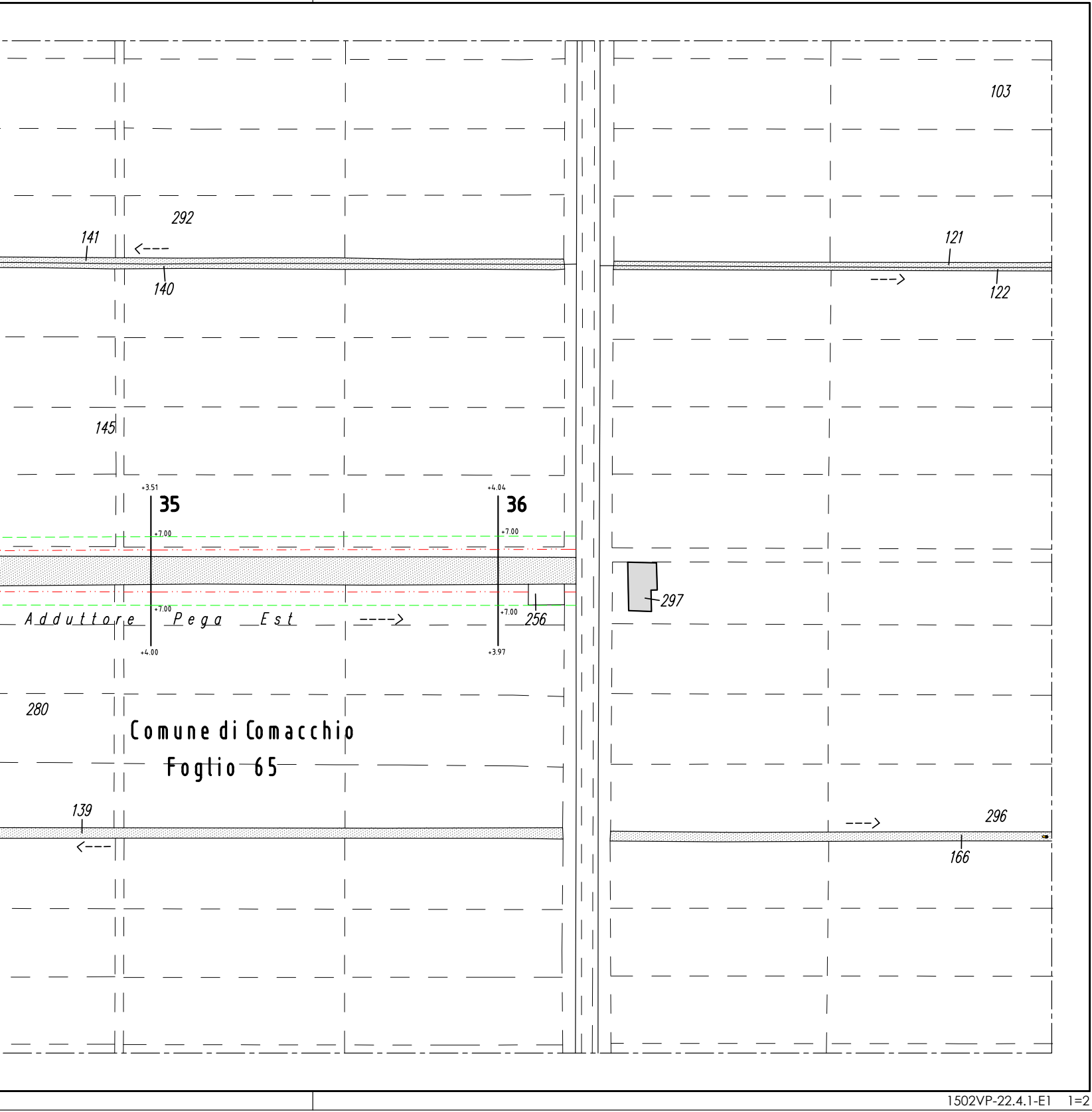
103
292
141
140
121
122
145
+3.51
35
+7.00
+7.00
+4.00
+4.04
36
+7.00
+7.00
+3.97
Adduttore Pega Est
256
297
280
Comune di Comacchio
Foglio 65
139
296
166